

7. DOKUMENTACJA FORMALNO – PRAWNA

Katowice, dnia 22 grudnia 2014 r.

DECYZJA

Na podstawie art. 12 ust. 2, 3, 4, art. 13, art. 14 ust. 1 pkt. 4b ustawy z dnia 7 lipca 1994 r. Prawo budowlane (Dz.U. z 2013 r., poz. 1409 z późn. zm.), § 10 i § 14 ust. 3 rozporządzenia Ministra Infrastruktury i Rozwoju z dnia 11 września 2014 r. w sprawie samodzielnych funkcji technicznych w budownictwie (Dz.U. z 2014 r., poz. 1273) oraz na podstawie art. 24 ust. 1 pkt 2 ustawy z dnia 15 grudnia 2000 r. o samorządach zawodowych architektów, inżynierów budownictwa oraz urbanistów (Dz.U. z 2013 r., poz. 932 z późn. zm.), po ustaleniu, że zostały spełnione warunki w zakresie przygotowania zawodowego oraz po złożeniu egzaminu na uprawnienia budowlane z wynikiem pozytywnym:

Pani Barbara Rachniowska
mgr inż. inżynierii środowiska
ur. dnia 12 sierpnia 1986 w Rydułtowach

otrzymuje

UPRAWNIENIA BUDOWLANE
numer ewidencyjny SLK/5338/POOS/14
do projektowania

**w specjalności instalacyjnej w zakresie sieci, instalacji i urządzeń ciepłych,
wentylacyjnych, gazowych, wodociągowych i kanalizacyjnych bez ograniczeń**

Zakres uprawnień:

- projektowanie obiektów budowlanych, takich jak: sieci i instalacje ciepłe, wentylacyjne, gazowe, wodociągowe i kanalizacyjne
- sprawdzanie projektów budowlanych i sprawowanie nadzoru autorskiego,
- sprawowanie kontroli technicznej utrzymania obiektów budowlanych z zastrzeżeniem art. 62 ust. 5 ustawy

Na podstawie §10 rozporządzenia Ministra Infrastruktury i Rozwoju z dnia 11 września 2014 r. w sprawie samodzielnych funkcji technicznych w budownictwie - uprawnienia niniejsze uprawniają do sporządzania projektów zagospodarowania działki lub terenu wyłącznie w zakresie uzyskanej specjalności.

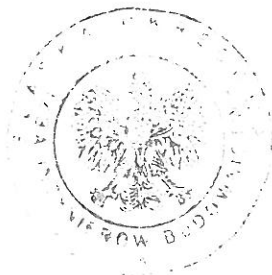
UZASADNIENIE

W wyniku pozytywnego postępowania kwalifikacyjnego i pozytywnego wyniku egzaminu ze znajomości procesu budowlanego oraz praktycznego zastosowania wiedzy technicznej wydanie niniejszych uprawnień budowlanych jest uzasadnione.

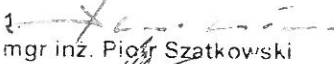


Od niniejszej decyzji służy prawo odwołania do Krajowej Komisji Kwalifikacyjnej Polskiej Izby Inżynierów Budownictwa w Warszawie, za pośrednictwem Okręgowej Komisji Kwalifikacyjnej ŚOIIB w Katowicach w terminie 14 dni od dnia jej doręczenia.

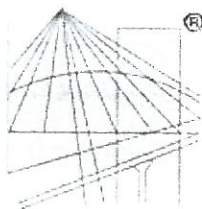
Otrzymują:

1. Pani Barbara Rachniowska
Raciborska 352
44-280 Rydułtowy
2. Okręgowa Rada Izby
3. Główny inspektor
Nadzoru Budowlanego
4. s.a.



Skład orzekający OKK

1. 
mgr inż. Piotr Szatkowski
2. 
inż. Hieronim Szpizewski
3. 
mgr inż. Zbigniew Dziurzewicz



® P O L S K A
I Z B A
I N Ż Y N I E R Ó W
B U D O W N I C T W A

STAROSTWO POWIATOWE
w Raciborzu
Plac Stefana Orzeła 4
47-400 RACIBÓRZ

Zaświadczenie

o numerze weryfikacyjnym:

SLK-SDU-BIE-7R2 *

Pani Barbara Rachniowska o numerze ewidencyjnym SLK/IS/9075/15
adres zamieszkania ul. Raciborska 352, 44-280 Rydułtowy
jest członkiem Śląskiej Okręgowej Izby Inżynierów Budownictwa i posiada wymagane
ubezpieczenie od odpowiedzialności cywilnej.
Niniejsze zaświadczenie jest ważne do dnia 2021-03-31.

Zaświadczenie zostało wygenerowane elektronicznie i opatrzone bezpiecznym podpisem elektronicznym
weryfikowanym przy pomocy ważnego kwalifikowanego certyfikatu w dniu 2020-03-05 roku przez:

Roman Karwowski, Przewodniczący Rady Śląskiej Okręgowej Izby Inżynierów Budownictwa.

(Zgodnie art. 5 ust 2 ustawy z dnia 18 września 2001 r. o podpisie elektronicznym (Dz. U. 2001 Nr 130 poz. 1450) dane w postaci
elektronicznej opatrzone bezpiecznym podpisem elektronicznym weryfikowanym przy pomocy ważnego kwalifikowanego certyfikatu są
równoważne pod względem skutków prawnych dokumentom opatrzonym podpisami własnoręcznymi.)

* Weryfikację poprawności danych w niniejszym zaświadczeniu można sprawdzić za pomocą numeru weryfikacyjnego zaświadczenia na
stronie Polskiej Izby Inżynierów Budownictwa www.piib.org.pl lub kontaktując się z biurem właściwej Okręgowej Izby Inżynierów
Budownictwa.

TSP/II/092/06/2019

Racibórz dn. 21.11.2019 r.

**Zakład Wodociągów i Kanalizacji Sp. z o.o.
w miejscu**

Dotyczy: warunków technicznych budowy sieci wodociągowej i kanalizacji sanitarnej dla terenów budowlanych przy ul. Wiśniowej - bocznej i ul. Tulipanowej – dz. nr 225, 179, 183, 220/206, 186, 619/76, 184 w Raciborzu.

Stan istniejący: sieć wodociągowa i kanalizacji sanitarnej

Woda:

- Ø110 PE w ul. Wygonowej
- Ø110 PVC w ul. Wiśniowej na wysokości budynku nr 3
- Ø110 PVC w ul. Wiśniowej na wysokości budynku nr 7
- Ø110 PVC w ul. Wiśniowej na wysokości budynku nr 7b

Kanalizacja:

- Ø200 mm PVC w ul. Wygonowej

Techniczne uwarunkowania przyłączenia do sieci wodociągowej:

Miejscem włączenia projektowanej sieci będzie istniejąca sieć wodociągowa Ø110 PE w ul. Wygonowej, Ø110 PVC w ul. Wiśniowej na wysokości budynku nr 3, Ø110 PVC w ul. Wiśniowej na wysokości budynku nr 7 oraz Ø110 PVC w ul. Wiśniowej na wysokości budynku nr 7b. Projektowany odcinek zapewni dostawę wody do projektowanej zabudowy.

Techniczne uwarunkowania przyłączenia do sieci kanalizacji sanitarnej:

Miejscem włączenia projektowanej sieci będzie istniejąca sieć kanalizacji sanitarnej Ø200 w ul. Wygonowej. Projektowany kanał zapewni odbiór ścieków bytowo - gospodarczych z projektowanej zabudowy.

Wytyczne techniczne dot. projektowania i wykonawstwa:

- Sieć wodociągowa:
 - włączenia do istniejących sieci wykonać za pomocą trójników;
 - wodociąg należy wykonać z rur PE 100 PN16 SDR11 o średnicy dobranej przez projektanta;
 - należy przewidzieć zabudowę hydrantów p.poż.
 - armatura: zasuwy z miękkim doszczelnieniem, hydranty podziemne min. DN80.
- Sieć kanalizacji sanitarnej:
 - włączenie do istniejącej kanalizacji sanitarnej wykonać poprzez istniejącą studnię;

- kanalizację należy wykonać z rur PVC klasy S lite (SN8) SDR34 łączonych na kielich z uszczelką o średnicy dobranej przez projektanta;
- na sieci należy zaprojektować studnie rewizyjne żelbetowe lub PP z pierścieniami odciążającymi oraz płytami nastudziennymi z włazami typu ciężkiego;

Inne uwarunkowania ogólne:

- opracować projekt budowlany zgodnie z ustawą „Prawo Budowlane” z dnia 07.07.1994r. (Dz. U. nr 243 poz. 1623 z 2010) z uzgodnieniami branżowymi na bazie aktualnej mapy do celów projektowych w skali 1:500, projekt uzgodnić w ZWiK Sp. z o.o.;
- przy projektowaniu z włączeniem do sieci prywatnych lub przechodzących przez tereny prywatne należy uzyskać pisemną zgodę właściciela sieci lub terenu i dołączyć ją do dokumentacji projektowej;
- podłączenia należy zaprojektować zgodnie z obowiązującymi w tym zakresie przepisami zarówno technicznymi jak i prawnymi;
- w przypadku konieczności wejścia projektowanymi sieciami wod.- kan. w pas drogowy, Inwestor we własnym zakresie występuje do właściwego administratora drogi o wydanie zgody na zajęcie pasa drogowego;
- rury układać zgodnie z instrukcją producenta;
- na trasie sieci nie wolno lokalizować żadnych obiektów stałych;
- po wykonaniu sieci, należy wykonać powykonawcze namiary geodezyjne;
- każdy zastosowany materiał lub wyrób użyty do przesyłania wody wymaga uzyskania oceny higienicznej właściwego państwowego lub powiatowego inspektora sanitarnego;
- odbiór techniczny sieci wodociągowej możliwy będzie po przedstawieniu pozytywnych wyników badań bakteriologicznych i fizykochemicznych wykonanych przez PSSE.

Zapewnienie dostawy wody i odbioru ścieków

Po spełnieniu w/w warunków technicznych powstanie techniczna możliwość zapewnienia dostawy wody na cele socjalno - bytowe oraz odbioru ścieków sanitarnych do projektowanych budynków w przedmiotowym rejonie.

PREZES ZARZĄDU

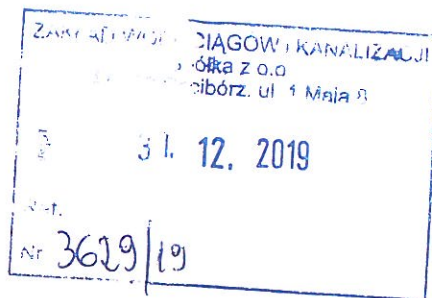
 Michał Ziółkowski

PROKURENT

 Cecylia Zajac



**PREZYDENT MIASTA
RACIBÓRZ**
ul. Króla Stefana Batorego 6
47-400 Racibórz
IU.6733.1.9.2019



Racibórz, dnia 27.12.2019 r.
URZĘD MIASTOWY
w Raciborzu
Plac Stefana Okrzei 4
47-400 RACIBÓRZ

DECYZJA O USTALENIU LOKALIZACJI INWESTYCJI CELU PUBLICZNEGO

Stosownie do przepisów art. 104 ustawy z dnia 14 czerwca 1960 r. – Kodeks postępowania administracyjnego (t. j. Dz. U. z 2018 r., poz. 2096 z późn. zm.) oraz art. 50 ust. 1, art. 51 ust. 3 art. 59 ust. 1 ustawy z dnia 27 marca 2003 r. o planowaniu i zagospodarowaniu przestrzennym (t. j. Dz. U. z 2018 r., poz. 1945 z późn. zm.) w związku z art. 4 ust. 2 pkt. 1 tejże ustawy,

po rozpatrzeniu wniosku :

Zakładu Wodociągów i Kanalizacji Sp. z o.o., ul. 1-go Maja 8, 47-400 Racibórz, złożonego w dniu 06.11.2019 r. dotyczącego wydania decyzji o ustaleniu lokalizacji inwestycji celu publicznego dla inwestycji polegającej na:

budowie sieci wodociągowej i kanalizacji sanitarnej, zlokalizowanych na działkach nr 619/76, 183 i 220/206, k.m. 7, obręb Brzezcie, położonych w rejonie ul. Tulipanowej i ul. Wiśniowej w Raciborzu, w części nie objętej miejscowym planem zagospodarowania przestrzennego,

u s t a l a m lokalizację inwestycji celu publicznego

dla inwestycji polegającej na:

budowie sieci wodociągowej i kanalizacji sanitarnej, zlokalizowanych na działkach nr 619/76, 183 i 220/206, k.m. 7, obręb Brzezcie, położonych w rejonie ul. Tulipanowej i ul. Wiśniowej w Raciborzu, w części nie objętej miejscowym planem zagospodarowania przestrzennego.

I. RODZAJ INWESTYCJI ORAZ USTALENIA DOTYCZĄCE FUNKCJI ZABUDOWY I ZAGOSPODAROWANIA TERENU.

Inwestycja stanowi obiekt infrastruktury technicznej.

Planowana inwestycja polegała będzie na budowie kanalizacji sanitarnej \varnothing 200 mm (PVC) o długości ok. 425 mb oraz sieci wodociągowej \varnothing 110 mm PE o długości ok. 690 mb zlokalizowanych w Raciborzu w rejonie ul. Tulipanowej i ul. Wiśniowej.

II. WARUNKI I SZCZEGÓŁOWE ZASADY ZAGOSPODAROWANIA TERENU ORAZ JEGO ZABUDOWY WYNIKAJĄCE Z PRZEPISÓW ODRĘBNYCH, A W SZCZEGÓLNOŚCI W ZAKRESIE:

1. Warunków i wymagań ochrony i kształtowania ład przestrzennego.

1.1. Inwestycja, jaką jest budowa sieci wodociągowej i kanalizacji sanitarnej, nie ma wpływu na zewnętrzne gabaryty i formę architektoniczną zabudowy.

1.2. Planowaną inwestycję należy realizować w sposób określony w przepisach obowiązujących w tym zakresie i zgodnie z zasadami wiedzy technicznej.

2. Ochrony środowiska i zdrowia ludzi oraz dziedzictwa kulturowego i zabytków oraz dóbr kultury współczesnej.

2.1. Wydział Ochrony Środowiska i Rolnictwa Urzędu Miasta Racibórz zaopiniował inwestycję pozytywnie (pismo OS ZD - 1411/19 z dnia 14.11.2019 r.), precyzując następujące warunki z zakresu ochrony środowiska:

- a) prace ziemne w pobliżu drzew i krzewów powinny być prowadzone w sposób jak najmniej im szkodzący,
- b) w przypadku konieczności usunięcia drzew lub krzewów kolidujących z inwestycją w sytuacjach określonych ustawą o ochronie przyrody uzyskane zostanie stosowne zezwolenie,
- c) przejście pod rowem nr 9 (dz. ewid. nr 220/206 k.m. 7) oraz prace w jego pobliżu należy wykonać na warunkach uzgodnionych z właścicielem rowu.

2.2. Miejski Konserwator Zabytków w dniu 29.11.2019 r. zaopiniował planowaną inwestycję z zastrzeżeniem, że w związku ze stanowiskiem archeologicznym archiwalnym nr 106-109 na obszarze AZP 102-40 w rejonie planowanej inwestycji należy powiadomić o pracach ziemnych Śląskiego Wojewódzkiego Konserwatora Zabytków.

3. Warunków obsługi w zakresie infrastruktury technicznej i komunikacji.

3.1. Zgodnie z deklaracją wnioskodawcy zawartą we wniosku, planowana inwestycja nie wymaga zapotrzebowania na wodę, energię cieplną oraz nie stanowi źródła powstawania ścieków.

Wnioskodawca wskazał jako miejsce włączenia sieci wodociągowej do istniejącej sieci wodociągowej zlokalizowanej w ul. Wygonowej oraz ul. Wiśniowej (bocznej) oraz miejsce włączenia kanalizacji sanitarnej do istniejącej sieci kanalizacji sanitarnej zlokalizowanej w ul. Wygonowej.

3.2. Wydział Dróg Miejskich zaopiniował inwestycję pozytywnie (pismo DM ZD - 0641/19 z dnia 14.11.2019 r.) – bez uwag.

W celu wykonania przedmiotowej inwestycji, w tym również zajęcie pasa drogowego, konieczne będzie uzyskanie odrębnych zezwoleń w ramach obowiązujących procedur.

4. Wymagań dotyczących ochrony interesów osób trzecich.

4.1. Planowaną inwestycję należy zaprojektować zgodnie z przepisami techniczno - budowlanymi, w sposób zapewniający ochronę uzasadnionych interesów osób trzecich, a w szczególności :

- nie pozbawiać dostępu do drogi publicznej,
- nie pozbawiać możliwości korzystania z mediów komunalnych - nakazuje się uwzględnienie istniejących (w tym nie ujawnionych na mapie zasadniczej) sieci uzbrojenia terenu,
- zapewnić ochronę przed uciążliwościami powodowanymi przez hałas, wibracje, zakłócenia elektryczne, promieniowanie i inne zakłócenia,
- zapewnić ochronę przed zanieczyszczeniami powietrza, wody i gleby.

4.2. Należy uzyskać oświadczenia właścicieli nieruchomości o posiadanym prawie do dysponowania nieruchomościami na cele budowlane i zawarcie stosownych umów – uzgodnień, równoznacznych z możliwością wejścia na działki w sytuacji ewentualnej awarii inwestycji będącej przedmiotem niniejszej decyzji.

5. Ochrony terenów i obiektów budowlanych wynikająca z przepisów odrębnych.

5.1. W zakresie ochrony gruntów rolnych.

Jeżeli skutek realizacji planowanej inwestycji miałoby nastąpić rozpoczęcie innego niż rolnicze użytkowania terenu działek nr 619/76, 183 i 220/206, k.m. 7, obręb Brzezie położonych w rejonie w rejonie ul. Tulipanowej i ul. Wiśniowej w Raciborzu, grunt będzie wymagał decyzji na takie wyłączenie.

Starosta Raciborski postanowieniem nr 57/19/SE z dnia 29.11.2019 r. uzgodnił pozytywnie warunki zabudowy dla planowanej inwestycji w zakresie dotyczącym ochrony gruntów rolnych w części dotyczącej użytków RIVb (grunty rolne klasy IVb), RV (grunty rolne

klasy V) oraz W (wody pod gruntami) oraz ze względu na brak kompetencji odmówił uzgodnienia w części dotyczącej użytku klasy dr (drogi).

5.2. Ustalenia dotyczące granic i sposobów zagospodarowania terenów lub obiektów podlegających ochronie, ustalonych na podstawie odrębnych przepisów, w tym terenów górniczych, a także narażonych na niebezpieczeństwo powodzi oraz zagrożonych osuwaniem się mas ziemnych.

5.2.1. Wniosek dotyczy nieruchomości położonych poza granicami obszaru górniczego, w związku z czym brak jest podstaw do działania Urzędu Górniczego w trybie art. 53 ust. 4 pkt. 4 ustawy z dnia 27 marca 2003 r. o planowaniu i zagospodarowaniu przestrzennym.

5.2.2. Planowana inwestycja zlokalizowana jest na nieruchomości położonej poza granicami terenów zagrożonych ruchami masowymi, w związku z czym brak jest podstaw uzgodnienia planowanej inwestycji ze Starostą Powiatu Raciborskiego w trybie art. 53 ust. 4 pkt. 5 ustawy z dnia 27 marca 2003 r. o planowaniu i zagospodarowaniu przestrzennym.

5.2.3. Inwestycja znajduje się poza granicami obszarów zagrożenia powodziowego, w związku z czym brak jest podstaw do działania Dyrektora Regionalnego Zarządu Gospodarki Wodnej Państwowego Gospodarstwa Wodnego Wody Polskie w trybie art. 53 ust. 4 pkt. 11 ustawy z dnia 27 marca 2003 r. o planowaniu i zagospodarowaniu przestrzennym.

5.3. Wydział Komunalny Urzędu Miasta Racibórz nie wniósł uwag.

5.4. Inwestycja nie stanowi przedsięwzięcia mogącego zawsze znacząco oddziaływać na środowisko, nie stanowi też przedsięwzięcia mogącego potencjalnie znacząco oddziaływać na środowisko i nie wymaga uzyskania decyzji o środowiskowych uwarunkowaniach zgodnie z ustawą z dnia 3 października 2008 r. o udostępnianiu informacji o środowisku i jego ochronie, udziale społeczeństwa w ochronie środowiska oraz o ocenach oddziaływania na środowisko (t.j. Dz. U. z 2018 r. poz. 2081 z późn. zm.).

III. LINIE ROZGRANICZAJĄCE TEREN INWESTYCJI

Linie rozgraniczające teren inwestycji wkreślono na mapie zasadniczej w skali 1:500 stanowiącej załącznik graficzny do niniejszej decyzji.

Do wniosku o pozwolenie na budowę należy dołączyć oświadczenie o posiadanym prawie do dysponowania nieruchomością na cele budowlane.

Uzasadnienie:

Wnioskodawca - Zakład Wodociągów i Kanalizacji Sp. z o.o., ul. 1-go Maja 8, 47-400 Racibórz, złożył w dniu 06.11.2019 r. wniosek dotyczący wydania decyzji o ustaleniu lokalizacji inwestycji celu publicznego dla inwestycji polegającej na: budowie sieci wodociągowej i kanalizacji sanitarnej, zlokalizowanych na działkach nr 619/76, 183 i 220/206, k.m. 7, obręb Brzezcie, położonych w rejonie ul. Tulipanowej i ul. Wiśniowej w Raciborzu, w części nie objętej miejscowym planem zagospodarowania przestrzennego.

Inwestycja przewidziana jest do realizacji na terenie, dla którego gmina w części nie posiada miejscowego planu zagospodarowania przestrzennego skutkiem czego wniosek rozpatrywany jest w trybie art. 4 ust. 2 pkt. 1 ustawy z dnia 27 marca 2003 r. o planowaniu i zagospodarowaniu przestrzennym (t.j. Dz. U. z 2018 r., poz. 1945 z późn. zm.).

Biorąc powyższe pod uwagę Prezydent wszczął postępowanie w celu wydania decyzji o ustaleniu lokalizacji inwestycji celu publicznego dla przedmiotowej inwestycji.

Po dokonaniu analizy warunków i zasad zagospodarowania terenu oraz jego zabudowy (określając zastane funkcje i cechy), stanu faktycznego i prawnego terenu, na którym przewiduje się realizację inwestycji, o której mowa w art. 53. ust. 3 oraz w art. 61 ustawy z dnia 27 marca 2003 r. o planowaniu i zagospodarowaniu przestrzennym na podstawie opisu inwestycji przedstawionym we wniosku oraz uzyskanych opinii i uzgodnień, ustanowiono powyższe warunki lokalizacji inwestycji celu publicznego.

Na dzień wydania niniejszej decyzji wygasły wszystkie terminy do wniesienia zastrzeżeń, o których strony uczestniczące w niniejszym postępowaniu były zawiadomione proceduralnie.

Strony uczestniczące w niniejszym postępowaniu zostały powiadomione poprzez obwieszczenie, a przed wydaniem decyzji umożliwiono im wypowiedzenie się co do zebranych dowodów i materiałów oraz zgłoszonych żądań, wobec powyższego **orzeczono jak w sentencji decyzji.**

P o u c z e n i e :

1. Decyzja o warunkach zabudowy nie upoważnia do rozpoczęcia robót budowlanych, które zgodnie z art. 28 ust. 1 ustawy z dnia 7 lipca 1994 r. Prawo budowlane można rozpocząć jedynie na podstawie decyzji o pozwoleniu na budowę, z zastrzeżeniem art. 29 - 31 przedmiotowej ustawy.
2. Zgodnie z art. 63 ust. 2 i 4 ustawy o zagospodarowaniu przestrzennym niniejsza decyzja nie rodzi praw do terenu oraz nie narusza prawa własności i uprawnień osób trzecich.
3. Warunki zabudowy, ustalone w niniejszej decyzji, wiążą organ wydający pozwolenie na budowę.
4. Decyzja niniejsza traci swą ważność:
 - jeżeli inny wnioskodawca uzyskał pozwolenie na budowę na tej nieruchomości,
 - z dniem wejścia w życie nowej edycji planu miejscowego, gdy decyzja ta będzie sprzeczna z ustaleniami tego planu.
5. Wnioskodawcy, który nie uzyskał prawa do terenu, nie przysługuje roszczenie o zwrot nakładów poniesionych w związku z otrzymaną decyzją ustalającą warunki zabudowy i zagospodarowania terenu.
6. Dla tego samego terenu decyzję o warunkach zabudowy można wydać więcej niż jednemu wnioskodawcy.
7. Projekt budowlany należy sporządzić w sposób określony w przepisach, w tym techniczno-budowlanych oraz zgodnie z zasadami wiedzy technicznej.

Od niniejszej decyzji w terminie 14 dni od daty jej otrzymania służy prawo wniesienia odwołania do Samorządowego Kolegium Odwoławczego w Katowicach za pośrednictwem Prezydenta Miasta Racibórz.

Z A Ł A C Z N I K I:

1. Załącznik graficzny.
2. Wyniki analizy funkcji oraz cech zabudowy i zagospodarowania terenu w formie opisowej.



Z up. Prezydenta Miasta
Manola
Manola Isańska-Matela
NACZELNIK
Wydziału Inwestycji i Urbanistyki

O T R Z Y M U J A:

1. Zakład Wodociągów i Kanalizacji Sp. z o.o., ul. 1-go Maja 8, 47-400 Racibórz.
2. Starosta Raciborski, pl. Stefana Okrzei 4, 47-400 Racibórz.
3. Eveline Dworski, 42699 Solingen, Christian-Morgenstern Weg 9a, Niemcy.
4. Adrian Dworski, 42699 Solingen, Christian-Morgenstern Weg 9a, Niemcy.
5. Krystyna Krybus, ul. Wygonowa 16, 47-400 Racibórz.
6. Roman Krybus, ul. Wygonowa 16, 47-400 Racibórz.
7. Anna Kwiaton, ul. Królewska 38/4, 47-400 Racibórz.
8. Mateusz Kwiaton, ul. Królewska 38/4, 47-400 Racibórz.
9. IU – a/a.

TK

Projekt decyzji przygotował: Tomasz Kiziak
zgodnie z art. 60 ust. 4 w trybie art. 5 pkt 5) ustawy o planowaniu
i zagospodarowaniu przestrzennym (t.j. Dz. U z 2018, poz. 1945 z późn. zm.)

Znak sprawy: SG.6630.129.2019

PROTOKÓŁ Z NARADY KOORDYNACYJNEJ

która odbyła się w dniu 2019-12-06

w Starostwie Powiatowym w Raciborzu, Wydział Geodezji, Plac Stefana Okrzei 4

Podstawa prawna: art. 28b ust.6 ustawy z dnia 17 maja 1989r. Prawo geodezyjne i kartograficzne
(t.j. Dz. U. z 2019. poz. 725 z późn. zm.)


Sposób przeprowadzenia narady: mieszany - połączenie narady tradycyjnej oraz elektronicznej

Wnioskodawca: Zakład Wodociągów i Kanalizacji Sp. z o.o.
ul. 1-go Maja 8

47-400 Racibórz

Przedmiot narady: Budowa sieci wodociągowej i kanalizacji sanitarnej w Raciborzu przy ul. Wiśniowej, Tulipanowej, Wygonowej.

Uwagi:



Lp	Nazwa Podmiotu	Stanowisko uczestnika narady	Imię, nazwisko uczestnika Data, godzina
1	Zakład Wodociągów i Kanalizacji Sp. z o.o. 1-go Maja 8 47-400 Racibórz	brak uwag	Ksenia Wojciechowska 2019-12-06 06:11:54

2	TAURON Dystrybucja Spółka Akcyjna Kraków, ul. Zawila 65L; TAURON Dystrybucja S.A. Oddział w Gliwicach Portowa 14a 44-100 Gliwice	Dla kolidujących urządzeń należy wystąpić o wydanie warunków zabezpieczenia lub przebudowy naszych urządzeń, po uprzednim uzyskaniu wywiadów branżowych w TAURON Dystrybucja S.A. Rybnik ul. Sławików 8 - nieuzgodniono	Andrzej Erenz 2019-12-04 13:38:05
3	Orange Polska S.A., Hurt, Dostarczanie i Serwis Usług Obsługa Techniczna Klienta w Katowicach Francuska 101 40-506 Katowice	Zgodnie z art. 28ba ustawy z dnia 17 maja 1989 r. Prawo geodezyjne i kartograficzne (j.t. Dz. U. z 2019r. poz. 725 z późn.zm.), brak stanowiska uczestnika narady wyszczególnionego w protokole oznacza, że pomimo prawidłowego zawiadomienia, przedstawiciel podmiotu nie uczestniczył w naradzie koordynacyjnej i nie złożył zastrzeżenia do usytuowania projektowanej sieci uzbrojenia terenu przedstawionego w planie sytuacyjnym.	
4	PGNiG TERMIKA Energetyka Przemysłowa S.A. Biuro Dystrybucji i Utrzymania Sieci Dział Dystrybucji Rybnicka 6c 44-335 Jastrzębie - Zdrój	brak uwag	Edward Mandera 2019-12-06 06:41:14

5	Polska Spółka Gazownictwa sp. z o.o. ul.W.Bandrowskiego 16 Tarnów Oddział Zakład Gazowniczy w Zabrze Placówka Gazownicza w Raciborzu Piaskowa 6 47-400 Racibórz	Uzgadnia się z uwagami:Skrzyżowania oraz zbliżenia projektowanych inwestycji z siecią gazową należy zabezpieczyć zgodnie z obowiązującymi przepisami i PN lub przebudować sieć gazową na koszt inwestora.PT przebudowy lub sposób zabezpieczenia sieci gazowej należy uzgodnić z naszym zakładem.Przed przystąpieniem do robót w sąsiedztwie naszych urządzeń należy powiadomić nas o terminie rozpoczęcia prac oraz zlecić nadzór.Prace ziemne w pobliżu naszych urządzeń należy prowadzić ręczni pod nadzorem Gazowni w Rybniku - Placówka Racibórz ul.Piaskowa 6.Wszystkie kolizje i zbliżenia z siecią gazową należy każdorazowo zgłaszać do odbioru naszemu przedstawicielowi.	Klaudiusz Mucha 2019-12-05 09:26:43
6	NETIA S.A. Poleczki 13 02-822 Warszawa	brak uwag	Tadeusz Banaś 2019-12-05 21:28:12
7	Operator Gazociągów Przesyłowych GAZ-SYSTEM S.A, Oddział w Świerklanach Wodzisławska 54 44-266 Świerklany	miejsce skrzyżowania z gazociągiem w/c uzgodnić w GAZ-SYSTEM S.A. Oddział w Świerklanach	Joanna Twardawa 2019-12-05 09:17:54

8	Państwowe Gospodarstwo Wodne Wody Polskie Zarząd Zlewni w Gliwicach Robotnicza 2 44-100 Gliwice	Zgodnie z art. 28ba ustawy z dnia 17 maja 1989 r. Prawo geodezyjne i kartograficzne (j.t. Dz. U. z 2019r. poz. 725 z późn.zm.), brak stanowiska uczestnika narady wyszczególnionego w protokole oznacza, że pomimo prawidłowego zawiadomienia, przedstawiciel podmiotu nie uczestniczył w naradzie koordynacyjnej i nie złożył zastrzeżenia do usytuowania projektowanej sieci uzbrojenia terenu przedstawionego w planie sytuacyjnym.	
9	Spółdzielnia Mieszkaniowa "NOWOCZESNA" Wileńska 3 47- 400 Racibórz	Zgodnie z art. 28ba ustawy z dnia 17 maja 1989 r. Prawo geodezyjne i kartograficzne (j.t. Dz. U. z 2019r. poz. 725 z późn.zm.), brak stanowiska uczestnika narady wyszczególnionego w protokole oznacza, że pomimo prawidłowego zawiadomienia, przedstawiciel podmiotu nie uczestniczył w naradzie koordynacyjnej i nie złożył zastrzeżenia do usytuowania projektowanej sieci uzbrojenia terenu przedstawionego w planie sytuacyjnym.	
10	Urząd Miasta Racibórz Miejski Konserwator Zabytków Króla Stefana Batorego 6 47-400 Racibórz	Zgodnie z art. 28ba ustawy z dnia 17 maja 1989 r. Prawo geodezyjne i kartograficzne (j.t. Dz. U. z 2019r. poz. 725 z późn.zm.), brak stanowiska uczestnika narady wyszczególnionego w protokole oznacza, że pomimo prawidłowego zawiadomienia, przedstawiciel podmiotu nie uczestniczył w naradzie koordynacyjnej i nie złożył zastrzeżenia do usytuowania projektowanej sieci uzbrojenia terenu przedstawionego w planie sytuacyjnym.	

11	Powiatowy Inspektorat Nadzoru Budowlanego Klaszorna 6 47-400 Racibórz	Zgodnie z art. 28ba ustawy z dnia 17 maja 1989 r. Prawo geodezyjne i kartograficzne (j.t. Dz. U. z 2019r. poz. 725 z późn.zm.), brak stanowiska uczestnika narady wyszczególnionego w protokole oznacza, że pomimo prawidłowego zawiadomienia, przedstawiciel podmiotu nie uczestniczył w naradzie koordynacyjnej i nie złożył zastrzeżenia do usytuowania projektowanej sieci uzbrojenia terenu przedstawionego w planie sytuacyjnym.	
12	Powiatowy Zarząd Dróg 1- go Maja 3 47-400 Racibórz	Zgodnie z art. 28ba ustawy z dnia 17 maja 1989 r. Prawo geodezyjne i kartograficzne (j.t. Dz. U. z 2019r. poz. 725 z późn.zm.), brak stanowiska uczestnika narady wyszczególnionego w protokole oznacza, że pomimo prawidłowego zawiadomienia, przedstawiciel podmiotu nie uczestniczył w naradzie koordynacyjnej i nie złożył zastrzeżenia do usytuowania projektowanej sieci uzbrojenia terenu przedstawionego w planie sytuacyjnym.	
13	Urząd Miasta Racibórz Wydział Inwestycji i Urbanistyki Króla Stefana Batorego 6 47-400 Racibórz	Inwestycję należy realizować respektując ustalenia planu miejscowego dla obszaru objętego planem, realizacja inwestycji zlokalizowanej poza planem miejscowym wymaga uzyskania decyzji o ustaleniu lokalizacji inwestycji celu publicznego.	Marta Lembas 2019-12-06 08:08:32

14	Urząd Miasta Racibórz - Wydział Komunalny Króla Stefana Batorego 6 47-400 Racibórz	brak uwag	Jerzy Madecki 2019-12-06 08:46:07
15	Urząd Miasta Racibórz Wydział Dróg Miejskich Króla Stefana Batorego 6 47-400 Racibórz	Zgodnie z art. 28ba ustawy z dnia 17 maja 1989 r. Prawo geodezyjne i kartograficzne (j.t. Dz. U. z 2019r. poz. 725 z późn.zm.), brak stanowiska uczestnika narady wyszczególnionego w protokole oznacza, że pomimo prawidłowego zawiadomienia, przedstawiciel podmiotu nie uczestniczył w naradzie koordynacyjnej i nie złożył zastrzeżenia do usytuowania projektowanej sieci uzbrojenia terenu przedstawionego w planie sytuacyjnym.	
16	Starosta Raciborski Racibórz	brak uwag	Agnieszka Mogilska 2019-12-06 10:00:52

Z up. STAROSTY
Przewodniczący Zarządu koordynacyjnej

Adnieszka Mogilska.....
imię i nazwisko służbowe
w Wydziale Geodezji

Administratorem Państwa danych osobowych zbieranych i przetwarzanych przez Starostwo Powiatowe w Raciborzu w procesie Narady Koordynacyjnej jest Starosta Raciborski z siedzibą w Raciborzu,
Plac Stefana Okrzei 4, e-mail: starosta@powiatraciborski.pl

W sprawach związanych z Państwa danymi osobowymi proszę kontaktować się z wyznaczonym przez Administratora, Inspektorem Ochrony Danych, e-mail: iod@powiatraciborski.pl

Prosimy o zapoznanie się z informacją o przetwarzaniu danych osobowych w Starostwie Powiatowym w Raciborzu na stronie Biuletynu Informacji Publicznych: <https://bip.powiatraciborski.pl>

Starostwo Powiatowe w Raciborzu
Plac Stefana Okrzei 4
47-400 RACIBÓRZ

Zo zgodność odpisu z oryginałem

Racibórz, dnia 09.12.2019 r.

Z up. STAROSTY
KIEROWNIK REFERATU
Referat ds. Geodezji i Geoinformacji


Elżbieta Bieluska

TAURON Dystrybucja S.A.
Oddział w Gliwicach
ul. Portowa 14A, 44-102 Gliwice
Infolinia: +48 32 606 0 616

Adres do korespondencji:
ul. Lwowska 23, 40-389 Katowice
info@tauron-dystrybucja.pl



1015538766



Gliwice, dn. 03.01.2020 r.

Sygnatura: TD/OGL/OMD/2020-01-03/0000012

ZAKŁAD WODOCIĄGÓW I
KANALIZACJI spółka z
ograniczoną odpowiedzialnością
ul. 1-go Maja 8
47-400 Racibórz

Dotyczy: uzgodnienie projektowanej sieci wodociągowej i kanalizacji sanitarnej przy ul. Wiśniowej, Tulipanowej, Wygonowej w Raciborzu (TD/OGL/OMD/UB/AE/29/2020)

Odpowiadając na pismo z dnia 18.12.2019 informujemy, że zachodzi kolizja projektowanej inwestycji z urządzeniami TAURON Dystrybucja S.A.

Na załączonych planach naniesiono orientacyjne przebiegi linii napowietrznych SN oraz kabli nN wraz z klauzulami informacyjnymi umieszczonymi na odwrocie map, do których należy się bezwzględnie stosować.

Istniejące na wskazanym terenie linie napowietrzne nN należy zinwentaryzować we własnym zakresie.

Kable elektroenergetyczne nN będące w kolizji poprzecznej z planowaną inwestycją należy zaprojektować jako przejście w rurze osłonowej przepustu z uwzględnieniem zapasowego, wolnego przepustu rurowego wychodzącego 0,5m poza jezdnię/wjazd/chośnik/obiekt liniowy zgodnie z załącznikiem nr 1 (wytyczne do zabezpieczenia kabli) do niniejszego uzgodnienia.

Wszelkie zbliżenia i skrzyżowania projektowanej inwestycji z urządzeniami TAURON Dystrybucja S.A. Oddział w Gliwicach należy wykonać zgodnie z przepisami i normami.

Dokładne położenie naniesionych kabli (w miejscach kolizji) należy ustalić za pomocą przekopów kontrolnych, wykonanych ręcznie (bez użycia sprzętu mechanicznego). Odpowiedzialność za stosowanie bezpiecznych metod pracy, oraz ewentualne uszkodzenia naszych urządzeń ponosi kierujący pracami tj. osoba z uprawnieniami do robót elektrycznych, względnie kierownik budowy lub właściciel obiektu. Należy wystąpić o nadzór nad prowadzonymi robotami do TAURON Dystrybucja Rybnik ul. Sławików 8.

Na wskazanym terenie nie posiadamy urządzeń elektroenergetycznych WN i teletechnicznych.

Ponadto informujemy, że na danym terenie mogą znajdować się urządzenia elektroenergetyczne i teletechniczne niebędące własnością TAURON Dystrybucja S.A. Oddział w Gliwicach.

Ważność uzgodnienia ustala się na okres dwóch lat, licząc od daty niniejszego pisma.

Załączniki: mapa szt. 1
załącznik nr 1 (wytyczne do zabezpieczenia kabli)
Kopia: OMD

TAURON Dystrybucja S.A.
Pełnomocnik

Andrzej Krenz

TAURON Dystrybucja S.A.
Oddział w Gliwicach
ul. Portowa 14A, 44-102 Gliwice
Infolinia: +48 32 606 0 616

Adres do korespondencji:
ul. Lwowska 23, 40-389 Katowice
info@tauron-dystrybucja.pl



WYTYCZNE DO ZABEZPIECZENIA KABLI

1. Kable elektroenergetyczne będące w kolizji poprzecznej z planowaną inwestycją należy zabezpieczyć dzieloną rurą osłonową przepustu wychodzącego po 0,5m poza jezdnię/wjazd/chodnik/oś obiektu liniowego.
2. Należy stosować następujące średnice rur ochronnych:
 - a) Dla kabli 1 kV rury o średnicy minimum 110mm koloru niebieskiego.
 - b) Dla kabli SN rury minimum 160mm koloru czerwonego.
3. W przypadku występowania kabli elektroenergetycznych zabrania się prowadzenia robót ziemnych sprzętem mechanicznym w odległości mniejszej niż 2 m od kabla zlokalizowanego przekopem kontrolnym. Kable można odkopać tylko do strefy ochronnej tj. folii lub cegły – zabrania się odkrywania czynnych kabli energetycznych.
4. Należy uzyskać zgodę na wymagane odpłatne wyłączenia odpowiednich urządzeń energetycznych oraz ustalić nadzór służb energetycznych.
5. Wszelkie prace na istniejących urządzeniach energetycznych będących własnością TAURON Dystrybucja S.A. należy wykonywać z zachowaniem szczególnych środków ostrożności pod nadzorem służb energetycznych TAURON Dystrybucja S.A. Rybnik ul. Sławików 8, a następnie zgłosić celem dokonania odbioru robót zanikowych.
6. Prace przy urządzeniach energetycznych powinny być wykonywane przez pracowników posiadających odpowiednie kwalifikacje, zgodnie z obowiązującymi normami i przepisami.
7. W przypadku wystąpienia niewystarczającej głębokości położenia istniejących kabli energetycznych – zgodnie z wymogami obowiązujących przepisów i norm – oraz innych utrudnień technicznych (np. mufy) należy przewidzieć możliwość przełożenia kabla/kabli energetycznych poprzez wykonanie wstawek kablowych. W takim przypadku należy wystąpić z wnioskiem o określenie nowych warunków technicznych usunięcia kolizji sieci elektroenergetycznej.



2020-35754

OS-DL.404.2.2020.6 (AS)



ZAKŁAD WODOCIĄGÓW I KANALIZACJI SP.ZO.O.
1 MAJA 8
47-400 RACIBÓRZ

Świerklany, 2020-03-04

Dotyczy: uzgodnienia trasy projektowanej sieci wodociągowej i kanalizacji sanitarnej w Raciborzu przy ul. Wiśniowej, Tulipanowej i Wygonowej.

Odpowiadając na Państwa pismo znak: TSP/II/005/02/2020 z dnia 14.02.2020r. w sprawie jw. informujemy, że w granicach terenu objętego przedmiotowym zamierzeniem inwestycyjnym Operator Gazociągów Przesyłowych GAZ – SYSTEM S.A. Oddział w Świerklanach eksploatuje gazociąg DN 300 PN 1,6 MPa, relacji Radlin – Racibórz.

Nadmieniamy jednocześnie, że skrzyżowanie gazociągu wysokiego ciśnienia z projektowanym zamierzeniem inwestycyjnym powinno spełniać warunki określone w Rozporządzeniu Ministra Gospodarki z dnia 26 kwietnia 2013 r. w sprawie warunków technicznych jakim powinny odpowiadać sieci gazowe i ich usytuowanie (Dz. U. z 2013 r. poz. 640) jak również w regulacji wewnętrznej Operatora Gazociągów Przesyłowych GAZ SYSTEM S.A. tj. zał. nr 5 do Instrukcji PE-DY-I02 – Zasady projektowania skrzyżowań gazociągów przesyłowych z przeszkodami terenowymi.

Przestaną do uzgodnienia trasę projektowanej sieci wodociągowej oraz kanalizacji sanitarnej w miejscach kolizji z gazociągiem DN 300 wraz z przekrojem poprzecznym oraz opisem technologii wykonania robót **uzgadniamy pozytywnie**.

Przypominamy, że na etapie realizacji inwestycji należy zabezpieczyć miejsca kolizyjne (skrzyżowania) z gazociągiem w/c zgodnie z przedstawionymi rozwiązaniami projektowymi, tj.:

- odległość pozioma projektowanych studni kanalizacyjnych od istniejącego gazociągu zgodna z PZT, nie mniejsza niż 15m;
- zabudować na kanalizacji oraz wodociągu jednocześnie rury osłonowe o długościach określonych w PZT,
- w przypadku prowadzenia robót metodą wykopu otwartego należy uwzględnić odległości pionowe min. 0,20 m (między najbliższymi powierzchniami zewnętrznymi), natomiast w przypadku metody bezwykopowej (HDD) odległość ta powinna być min. 1,5 m (uwzględniając przeprowadzoną analizę geologiczną). Dla technologii Microtunnelingu, przecisku horyzontalnego należy zachować odległość pionową min. 0,5 m,
- trwale oznakować skrzyżowania poprzez ułożenie nad kanalizacją i wodociągiem folii lub folii perforowanej o odpowiednim kolorze (w przypadku prowadzenie robót metodą wykopu otwartego) oraz jak jest to możliwe słupkiem znacznikowym lub tabliczką domiarową.

Dokument w postaci elektronicznej opatrzony został bezpiecznym podpisem elektronicznym weryfikowanym za pomocą ważnego kwalifikowanego certyfikatu

Operator Gazociągów Przesyłowych
GAZ-SYSTEM S.A.
Oddział w Świerklanach
ul. Wodzisławska 54, 44-266 Świerklany
tel. 32 439 25 00; faks 32 439 25 60

Adres Siedziby
ul. Mszczonowska 4
02-337 Warszawa
tel. 22 220 18 00; faks 22 220 16 06

Zarząd Spółki
Prezes Zarządu: Tomasz Stępień
Wiceprezes Zarządu: Krzysztof Jackowski
Wiceprezes Zarządu: Marcin Kapkowski
Wiceprezes Zarządu: Artur Zawarliko

Kapitał Zakładowy: 3 771 990 842 PLN Kapitał Wpłacony: 3 771 990 842 PLN Konto: mBank S.A. Nr 31 1140 1977 0000 5803 0100 1001 Numer KRS: 0000264771, Sąd Rejonowy dla m.st. Warszawy, XII Wydział Gospodarczy Krajowego Rejestru Sądowego NIP: 527-243-20-41 REGON: 015716698 www.gaz-system.pl

Prace w miejscach skrzyżowań gazociągu w/c z rzezoną inwestycją należy prowadzić pod płatnym nadzorem służb eksploatacyjnych Operatora Gazociągów Przesyłowych GAZ-SYSTEM S.A. Oddział w Świerklanach - Terenowa Jednostka Eksploatacji Świerklany.

W terminie 7 dni przed przystąpieniem do robót w strefie kontrolowanej naszego gazociągu należy wystąpić o otwarcie zlecenia na nadzór branżowy dla GAZ-SYSTEM S.A. Oddział w Świerklanach podając znak naszego pisma oraz nazwisko i imię kierownika budowy i inspektora nadzoru oraz ich dane kontaktowe (telefon, adres e-mail), a także warunki płatności. Przed rozpoczęciem robót dokonać odkrywki istniejącego gazociągu celem określenia dokładnego jego posadowienia. Ponadto wykopy w pobliżu naszych urządzeń prowadzić ręcznie a zagęszczanie gruntu w pobliżu prowadzić bez zastosowania ciężkiego sprzętu wibracyjnego.

Wszelkie uszkodzenia naszej sieci wynikłe na skutek prowadzonych robót usunięte będą na koszt wykonawcy tych robót.

Ponadto, zgodnie z obowiązującymi w GAZ-SYSTEM S.A. regulacjami wewnętrznymi przy wykonywaniu robót ziemnych oraz budowlanych w odległości 6m i mniejszej od osi gazociągu prowadzonych przez wykonawców zewnętrznych, którzy nie wykonują prac na rzecz GAZ-SYSTEM S.A. wymaga się obecności pracownika GAZ-SYSTEM S.A. pełniącego nadzór nad bezpieczeństwem sieci przesyłowej.

Dla prawidłowej eksploatacji w/w gazociągu przesyłowego należy zapewnić pas eksploatacyjny o szerokości 6,0 m (tj. po 3,0 m na stronę gazociągu). W rzezonym pasie nie może być prowadzona żadna działalność mogąca utrudniać lub uniemożliwiać prawidłową eksploatację tj. zabrania się: urządzać składow na materiały budowlane, gromadzić urobku z prac ziemnych itp.

Przy niwelacji terenu dotychczasowe rzędne posadowienia gazociągu pozostawić bez zmian. W przypadku odkrycia naszego gazociągu lub innego urządzenia technologicznego należy bezwzględnie sprawdzić stan jego zabezpieczenia w obecności pracownika naszego Oddziału. Z uwagi na to, że przedstawiciel Oddziału nie jest osobą upoważnioną do wpisu do dziennika budowy, jego opinię w sprawie ewentualnych napraw lub zabezpieczeń należy przedłożyć kierownikowi przedmiotowego zadania. Powyższe fakty kierownik budowy powinien odnotować i potwierdzić w dzienniku budowy.

Uzgodnienie ważne jest na okres dwóch lat, licząc od daty wystawienia niniejszego pisma.

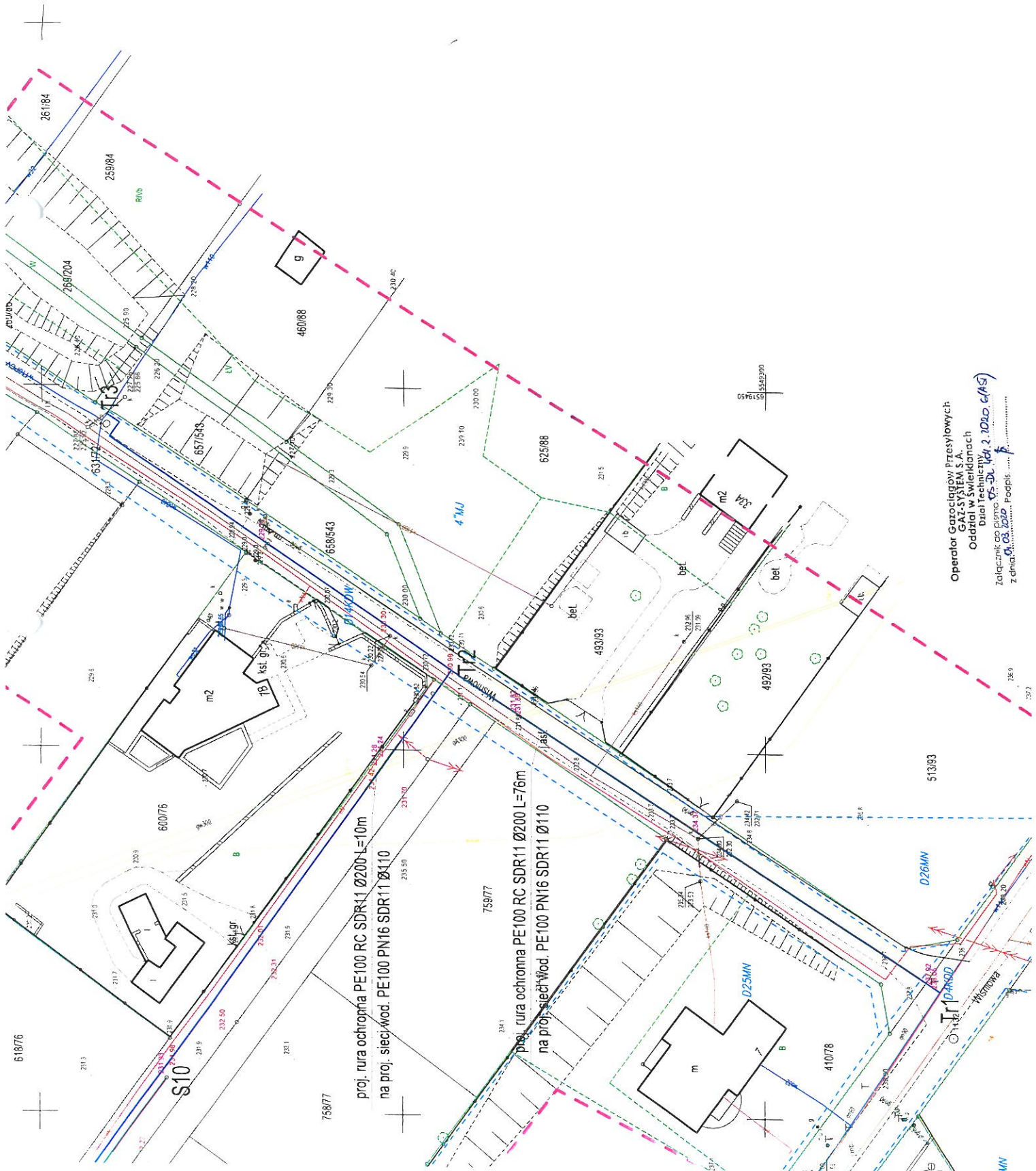
W dalszej korespondencji prosimy powołać się na znak naszego pisma.

Załącznik:

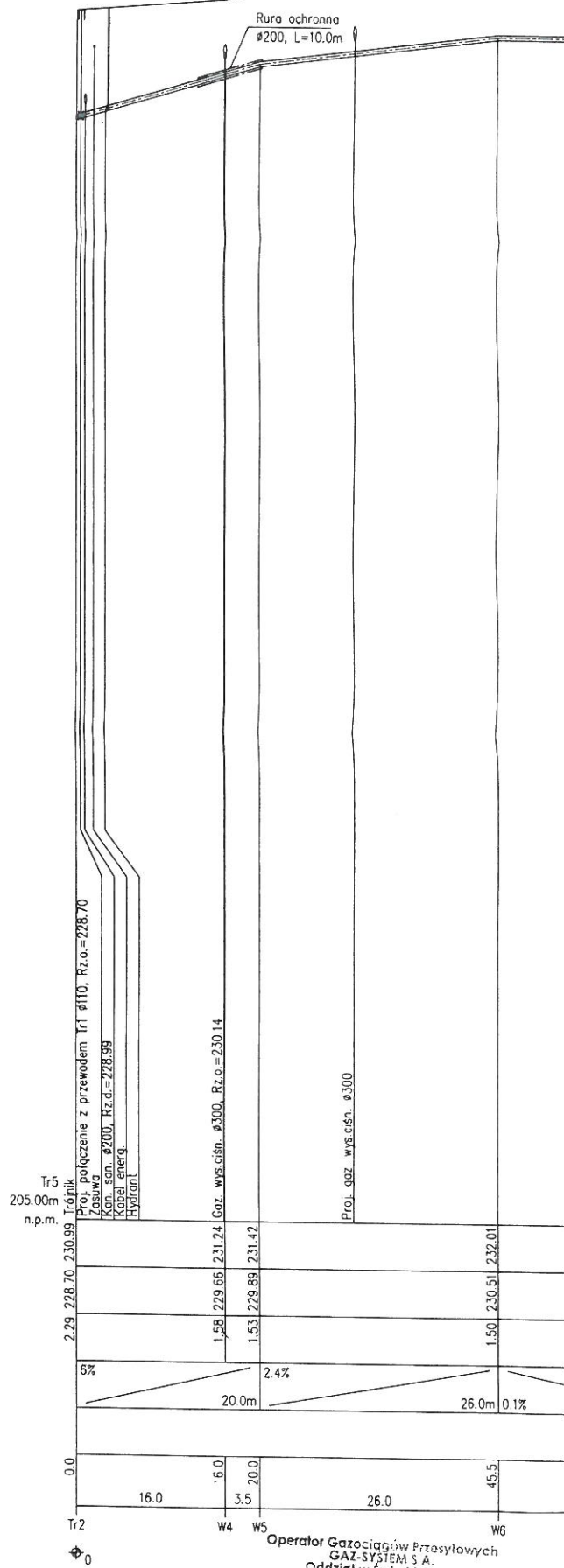
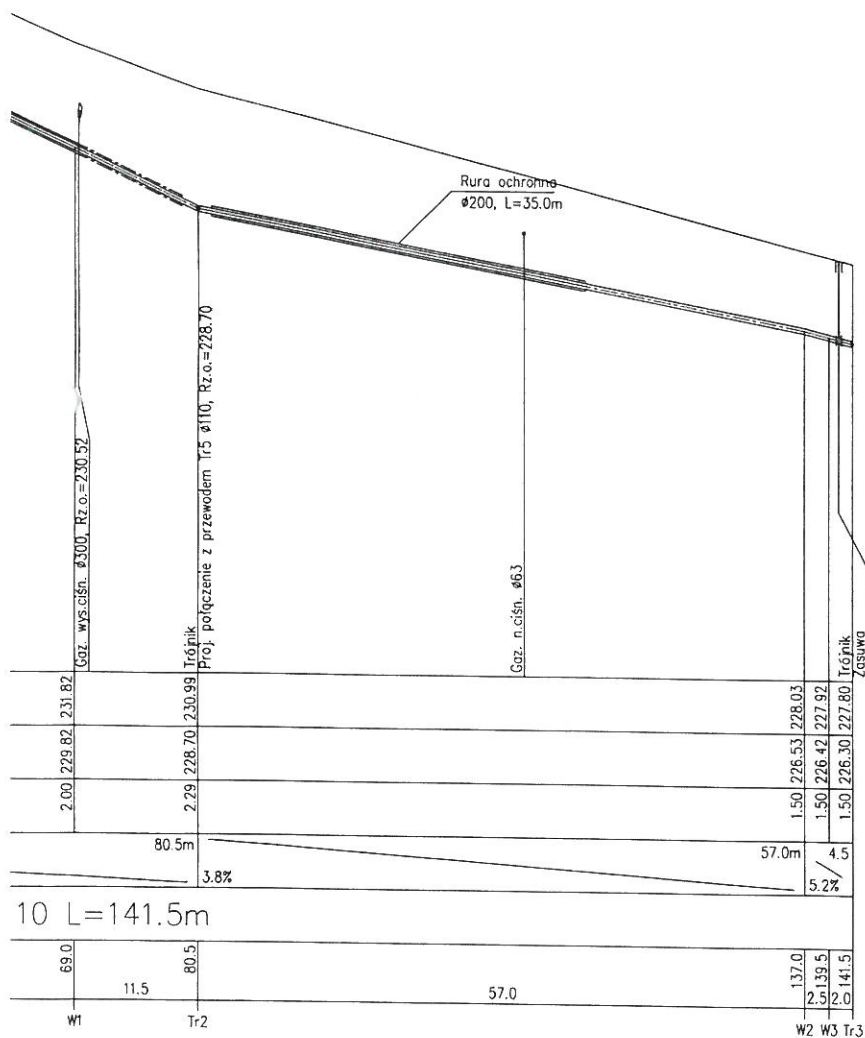
- projekt zagospodarowania terenu,
- profile.

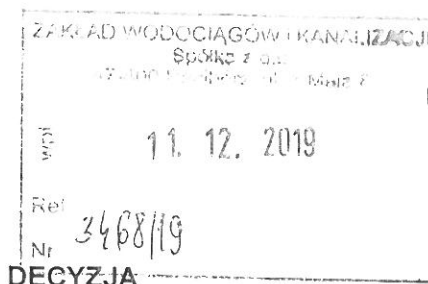
Główny Inżynier
Janusz Pietruszewski

STAROSTWO POWIATOWE
w Raciborzu
Plac Stefana Okrzei 4
47-400 RACIBÓRZ



Operator Gazociągów Przesyłowych
GAZ-SYSTEM S.A.
Oddział w Świdkach
Białotechniczna 2, 10-200 Świdka
Załącznik do pisma: 05-50.104.2.1020.6(AS)
z dnia: 04.03.2020. Podpis:





Racibórz, 2019-12-05

Na podstawie:

- art. 39 ust. 3 i 3a ustawy z dnia 21 marca 1985 r. o drogach publicznych (j.t. Dz.U. z 2018 r. poz. 2068, ze zm.)
- § 1 ust. 1 Rozporządzenia Rady Ministrów z dnia 01 czerwca 2004 r. w sprawie określania warunków udzielania zezwoleń na zajęcie pasa drogowego (j.t. Dz.U. 2016 r., poz. 1264),
- art. 104 ustawy z dnia 14 czerwca 1960 r. Kodeks postępowania administracyjnego (j.t. Dz.U. z 2018 r. poz. 2096 ze zm.),
- upoważnienia Prezydenta Miasta udzielonego Zarządzeniem Nr 355/2019 z dnia 28 sierpnia 2019 roku,

po rozpatrzeniu wniosku złożonego w dniu 22 listopada 2019 roku przez :

Zakład Wodociągów i Kanalizacji Sp. z o.o.
ul. 1-go Maja 8, 47-400 Racibórz

w sprawie wydania zezwolenia na umieszczenie w pasie drogowym drogi gminnej Raciborza obiektów budowlanych lub urządzeń niezwiązanych z potrzebami zarządzania drogami lub potrzebami ruchu drogowego,

ZEZWALAM

na lokalizację budowy odcinka **sieci wodociągowej** w pasie drogowym drogi gminnej nr **290 245S** ul. **Wiśniowej** na działce oznaczonej ewidencyjnie nr **186**, k.m. 7, obręb **Brzezcie**, zgodnie z załączonym i opieczętowanym planem sytuacyjnym pod niżej podanymi warunkami:

1. Roboty związane z wykonaniem budowy odcinka **sieci wodociągowej** w pasie drogowym należy wykonać metodą rozkopu ręcznego/mechanicznego w wąskoprzestrzennym wykopie odpowiednio umocnionym i zabezpieczonym.
2. Zachowania zgodności z wymogami rozporządzenia Ministra Transportu i Gospodarki Morskiej z dnia 2 marca 1999 r. w sprawie warunków technicznych, jakim powinny odpowiadać drogi publiczne i ich usytuowanie (Dz. U. z 1999 r. nr 43 poz. 430), w zakresie zasypania wykopów gruntem zagęszczalnym G1, zagęszczając warstwami do osiągnięcia modułu sprężystości $E_p=100$ MPa i wskaźnika zagęszczenia 0,98.
3. Odtworzenia konstrukcji i nawierzchni jezdni w sposób schodkowy z nakładem dla każdej kolejnej warstwy – jak dla obciążenia ruchem KR 2:
 - a) podbudowę pomocniczą z kruszywa łamanego stabilizowanego mechanicznie lub tłucznia kamiennego 20 cm,
 - b) podbudowę zasadniczą z betonu asfaltowego 7 cm,
 - c) warstwę ścieralną z betonu asfaltowego 5 cm.
4. Zniszczone w wyniku prowadzenia robót trawiaste pobocza pasów drogowych należy odtworzyć poprzez założenia trawnika na warstwie humusu o minimalnej gr. 10 cm.
5. Wykonanie nowej konstrukcji i nawierzchni jezdni należy zlecić wyspecjalizowanej firmie drogowej.
6. Realizację budowy odcinka **sieci wodociągowej** należy tak zaprojektować, aby zachowany został dojazd do posesji.
7. Decyzja niniejsza wygasa, jeżeli w ciągu 2 lat od daty jej wydania urządzenie nie zostanie zbudowane.
8. Utrzymanie urządzenia należy do jego posiadacza zgodnie z art. 39 ust. 4 Ustawy z dnia 21 marca 1985 r. o drogach publicznych (j.t. Dz.U. z 2018 r. poz. 2068 z późn. zm.).
9. W przypadku przebudowy lub modernizacji drogi, nadzór branżowy oraz wszelkie koszty związane z ewentualną przekładką zabudowanych w pasie drogowym urządzeń będzie pokrywać inwestor i właściciel sieci, zgodnie z art. 39 ust 5 Ustawy z dnia 21 marca 1985 r. o drogach publicznych (Dz. U. z 2018 r. poz. 2068 j.t. ze zm.).
10. Koszty budowy lub modernizacji urządzeń, nawierzchni w pasie drogowym, związane z wykonaniem zadania ponosi inwestor.

UZASADNIENIE

Decyzja uwzględnia w całości żądanie strony, wobec tego zgodnie z art. 107 § 4 Kpa odstępuje się od jej uzasadnienia.

POUCZENIE

1. Należy przedstawić do uzgodnienia projekt budowlany/wykonawczy budowy odcinka **sieci wodociągowej**, który należy wykonać zgodnie z ww warunkami techniczno-lokalizacyjnymi. Komplet dokumentów stanowił będzie podstawę do wydania zgody na czasowe dysponowanie gruntem stanowiącym pas drogi gminnej dla potrzeb realizacji inwestycji.
2. Przed przystąpieniem do prac inwestor zobowiązany jest do uzyskania pozwolenia na budowę/ zgłoszenia budowy w trybie i na zasadach określonych w przepisach ustawy z dnia 7 lipca 1994 r. Prawo budowlane (t.j. Dz. U. z 2018 r. poz. 1202 ze zm.).

3. Przed rozpoczęciem robót budowlanych inwestor winien wystąpić do Urzędu Miasta Racibórz z wnioskiem o zezwolenie na zajęcie pasa drogowego na czas prowadzenia robót zgodnie z art. 40 ust.1 - 4 ustawy z dnia 21 marca 1985 r. o drogach publicznych (t.j. Dz.U. z 2018 r. poz. 2068, ze zm.) oraz decyzji ustalającej opłatę za umieszczenie w pasie drogowym urządzeń niezwiązanych z potrzebami zarządzania drogami lub potrzebami ruchu drogowego pod rygorem zastosowania art. 162 kpa. Wniosek w sprawie zajęcia pasa drogowego winien zawierać zatwierdzony przez Starostę Raciborskiego projekt zmian organizacji ruchu na czas trwania robót.
4. Od niniejszej decyzji stronie służy odwołanie do Samorządowego Kolegium Odwoławczego w Katowicach za pośrednictwem Prezydenta Miasta w terminie 14 dni od dnia jej doręczenia.

Niniejsza decyzja jest zwolniona z opłaty skarbowej – część III ust. 44, pkt 9 załącznika do ustawy z dnia 16 listopada 2006 roku o opłacie skarbowej (Dz. U. Nr 225, poz. 1635).



Zobowiązanie do oddania MIASTA
Zobowiązanie do oddania
NACZELNIK
Wydziału Dróg Miejskich

Załączniki:

Opieczłowana mapa z zaznaczoną lokalizacją urządzenia (1 szt.)

Otrzymują:

1. Adresat
2. dmz1 – aa



**PREZYDENT MIASTA
RACIBÓRZ**
ul. Króla Stefana Batorego 6
47-400 Racibórz

Racibórz, dnia 2019-12-05

DM.7230.1.171. 2019

ZAKŁAD WODOCIĄGÓW I KANALIZACJI	
Spółka z o.o.	
47-400 Racibórz, ul. 1 Maja 8	
wzrost	11. 12. 2019
Ref.	
Nr	3472/19

**Zakład Wodociągów i Kanalizacji
Sp. z o.o.**
ul. 1-go Maja 8
47 – 400 Racibórz

Dotyczy: uzgodnienia lokalizacji budowy sieci wodociągowej i kanalizacji sanitarnej w pasie drogowym ulicy Wygonowej, Tulipanowej, Wiśniowej w Raciborzu.

W odpowiedzi na wniosek złożony w dniu 22 listopada 2019 roku w sprawie uzgodnienia lokalizacji budowy **sieci wodociągowej i kanalizacji sanitarnej**, w pasie drogowym ulic:

- **Wygonowej** na działce oznaczonej ewidencyjnie nr **225**, obręb **Brzezcie**, k.m.2,
 - **Tulipanowej** na działkach oznaczonych ewidencyjnie nr **179, 183, 220/206**, obręb **Brzezcie**, k.m.7,
 - **Wiśniowej** na działce oznaczonej ewidencyjnie nr **184**, obręb **Brzezcie**, k.m.7,
- akceptuję przedstawioną lokalizację zgodnie z załączonym i opieczetowanym planem sytuacyjnym pod niżej podanymi warunkami:

1. Roboty związane z wykonaniem budowy **sieci wodociągowej i kanalizacji sanitarnej**, w pasie drogowym należy wykonać metodą rozkopu ręcznego/mechanicznego w wąskoprzestrzennym wykopie odpowiednio umocnionym i zabezpieczonym oraz metodą przewierłu bez naruszania nawierzchni jezdni.
2. W przypadku wystąpienia odkształceń w konstrukcji jezdni w obszarze wykonywanych przekroczeń dróg gminnych w okresie 60 miesięcy od dnia odbioru robót przez przedstawiciela Wydziału Dróg Miejskich Inwestor jest zobowiązany do usunięcia usterek na całej szerokości jezdni i długości występowania uszkodzeń, jednak nie mniej niż 1 m w obu kierunkach mierząc od osi założonej rury ochronnej, na własny koszt.
3. Wykop należy zasypać gruntem zagęszczalnym G1, zagęszczając warstwami do osiągnięcia modułu sprężystości $E_p=100$ MPa i wskaźnika zagęszczenia 0,98.
4. Odtworzenia konstrukcji i nawierzchni jezdni w sposób schodkowy z nakładem dla każdej kolejnej warstwy – jak dla obciążenia ruchem KR 2:
 - a) podbudowę pomocniczą z kruszywa łamanego stabilizowanego mechanicznie lub tłucznia kamiennego 20 cm,
 - b) podbudowę zasadniczą z betonu asfaltowego 7 cm,
 - c) warstwę ścieralną z betonu asfaltowego 5 cm.
5. Nawierzchnie gruntowe i tłuczniowe należy odtworzyć poprzez ułożenie warstwy tłucznia kamiennego o gr.15 cm na warstwie piasku gr.10 cm na uprzednio przygotowanym i zagęszczonym ($Id>0,98$) podłożu.
6. Zniszczone w wyniku prowadzenia robót trawiaste pobocza pasów drogowych należy odtworzyć poprzez założenia trawnika na warstwie humusu o minimalnej gr.10 cm.
7. Wykonanie nowej konstrukcji i nawierzchni jezdni należy zlecić wyspecjalizowanej firmie drogowej.
8. Realizację budowy **sieci wodociągowej i kanalizacji sanitarnej** należy tak zaprojektować, aby zachowany został dojazd do posesji.
9. Decyzja niniejsza wygasa, jeżeli w ciągu 2 lat od daty jej wydania urządzenie nie zostanie zbudowane.
10. Utrzymanie urządzenia należy do jego posiadacza zgodnie z art. 39 ust. 4 Ustawy z dnia 21 marca 1985 r. o drogach publicznych (j.t. Dz.U. z 2018 r. poz. 2068 z późn. zm.).

11. W przypadku przebudowy lub modernizacji drogi, nadzór branżowy oraz wszelkie koszty związane z ewentualną przekładką zabudowanych w pasie drogowym urządzeń będzie pokrywać inwestor i właściciel sieci, zgodnie z art. 39 ust 5 Ustawy z dnia 21 marca 1985 r. o drogach publicznych (Dz. U. z 2018 r. poz. 2068 j.t. ze zm.).
12. Koszty budowy lub modernizacji urządzeń, nawierzchni w pasie drogowym, związane z wykonaniem zadania ponosi inwestor.
13. Przedstawić należy zarządcy drogi do uzgodnienia projekt budowlany/wykonawczy **sieci wodociągowej i kanalizacji sanitarnej**. Przedmiotowy projekt wykonawczy należy wykonać zgodnie z ww warunkami techniczno-lokalizacyjnymi. Komplet dokumentów stanowił będzie podstawę do wydania zgody na czasowe dysponowanie gruntem stanowiącym pas drogi gminnej dla potrzeb realizacji inwestycji.
14. Przed przystąpieniem do prac inwestor zobowiązany jest do uzyskania pozwolenia na budowę/ zgłoszenia budowy w trybie i na zasadach określonych w przepisach ustawy z dnia 7 lipca 1994 r. Prawo budowlane (t.j. Dz. U. z 2018 r. poz. 1202 ze zm.).
15. Przed rozpoczęciem robót budowlanych inwestor winien wystąpić z wnioskiem do zarządcy drogi o zezwolenie na zajęcie pasa drogowego na czas prowadzenia robót zgodnie z art. 40 ust.1 - 4 ustawy z dnia 21 marca 1985 r. o drogach publicznych (j.t. Dz.U. z 2018 r. poz.2068 ze zm.) oraz decyzji ustalającej opłatę za umieszczenie w pasie drogowym urządzeń niezwiązanych z potrzebami zarządzania drogami lub potrzebami ruchu drogowego pod rygorem zastosowania art. 162 kpa. Wniosek w sprawie zajęcia pasa drogowego winien zawierać zatwierdzony przez Starostę Raciborskiego projekt zmian organizacji ruchu na czas trwania robót.

Znak 140/2024 MIASTA
Złotaw Główny
MAGZIK
Wydział Dróg Miejskich

Załącznik:

Opieczetowany i zaparafowany przez tut. Urząd plan sytuacyjny 1 egz.

Otrzymują:

1. Adresat
2. dm21 – aa

CENTRALA: tel. +48 (32) 75 50 600 fax +48 (32) 75 50 725, www.raciborz.pl
Wydział Dróg Miejskich, tel. +48 (32) 75 50 673,
e-mail: drogimiejskie@um.raciborz.pl


URZĄD MIASTA RACIBÓRZ
ul. Króla Stefana Batorego 6,
47-400 Racibórz
tel. 032/75 50 600, fax 75 50 725

Racibórz, 2020-04-23

STAROSTWO POWIATOWE
w Raciborzu
Plac Stefana Okrzei 4
47-400 RACIBÓRZ

DM.7230.9.53.2020

DM.KW-0636/20



Wodociągi Raciborskie Sp. z o.o.
ul. 1 Maja 8
47-400 Racibórz

Dotyczy: uzgodnienia projektu budowlanego oraz zezwolenia na czasowe dysponowanie terenem Gminy Miasta Racibórz

W nawiązaniu do wniosku złożonego w dniu 7 kwietnia 2020 roku, w sprawie uzgodnienia projektu budowlanego **BUDOWA SIECI WODOCIĄGOWEJ I KANALIZACJI SANITARNEJ W UL. WIŚNIOWEJ/TULIPANOWEJ/WYGONOWEJ W RACIBORZU** mając na uwadze decyzję i pismo nr DM.7230.1.171.2019 z dnia 5 grudnia 2019 roku, Urząd Miasta Racibórz niniejszym pismem:

1. Uzgadnia projekt budowlany **"BUDOWA SIECI WODOCIĄGOWEJ I KANALIZACJI SANITARNEJ W UL. WIŚNIOWEJ/TULIPANOWEJ/WYGONOWEJ W RACIBORZU"** projektant mgr inż. Barbara Rachniowska nr uprawnień SLK/5338/POOS/14.
2. **Zezwala** na czasowe dysponowanie terenem Gminy Miasta Racibórz stanowiącym pas drogowy drogi gminnej nr **290 245 S** ul. **Wiśniowej** zlokalizowanej na działce nr **186** obręb **Brzezcie k.m. 7**, ul. **Tulipanowej** zlokalizowanej na działkach nr **179, 183, 220/206** obręb **Brzezcie k.m. 7**, ul. **Wiśniowej** zlokalizowanej na działce nr **184** obręb **Brzezcie k.m. 7** oraz ul. **Wygonowej** zlokalizowanej na działce nr **225** obręb **Brzezcie k.m. 2** w zakresie niezbędnym dla potrzeb realizacji przedmiotowej inwestycji w rozumieniu prawa budowlanego art. 32 ust. 4 pkt. 2.

W/w zgoda nie uprawnia wykonawcy do podjęcia robót w pasie drogi gminnej.

Otrzymują:

1. Adresat
2. WDM-IB - aa

Z up. PREZYDENTA MIASTA
Zbigniew Chmielewski
NACZELNIK
Wydziału Dróg Miejskich

CENTRALA : tel. +48 (32) 75 50 600 fax +48 (32) 75 50 725. www.raciborz.pl
Wydział Dróg Miejskich, tel. +48 (32) 75 50 673,
e-mail: drogimiejskie@um.raciborz.pl

URZĄD MIASTA RACIBÓRZ
ul. Króla Stefana Batorego 6
47-400 Racibórz

STAROSTWO POWIATOWE
w Raciborzu
Plac Stefana Okrzei 4
47-400 R A C I B Ó R Z
Racibórz, 2020-01-24

OS.6332.3.1.2020

WODOCIĄGI RACIBORSKIE	
Spółka z o.o.	
47-400 Racibórz ul. 1 Maja 8	
wpl.	29. 01. 2020
Nr	309/20

Wodociągi Raciborskie Sp. z o. o.

ul. 1 Maja 8

47-400 Racibórz

**Dotyczy: uzgodnienia przejścia siecią wodociągową i kanalizacji sanitarnej pod rowem
w ul. Wiśniowej – bocznej w Raciborzu**

Nawiązując do pisma TSP/I/003/01/2020 z dnia 17 stycznia 2020 r., które wpłynęło do Urzędu Miasta w Raciborzu 21 stycznia 2020 r. informuję, że Wydział Ochrony Środowiska i Rolnictwa nie wnosi sprzeciwu do przejścia planowanej trasy sieci wodociągowej i kanalizacji sanitarnej przez działkę nr 220/206 a. m. 7, obręb Brzeziny, na której znajduje się rów nr 9. Informuję, że aktualne parametry rowu na tej wysokości przedstawiają się następująco:

$b=0,4-0,5m$

$h=0,5-0,8m$

$B=1,2-1,8m$

$n=1:0,8$

Przejście pod rowem należy wykonać z zachowaniem następujących warunków:

1. o terminie rozpoczęcia i zakończenia prac należy powiadomić Wydział Ochrony Środowiska i Rolnictwa Urzędu Miasta Racibórz,
2. przejście winno być wykonane przynajmniej 1m poniżej dna rowu,
3. dno i skarpy rowów po wykonaniu przejścia należy przywrócić do stanu pierwotnego.

Z up. Prezydenta Miasta

Katarzyna Polak
NACZELNIK
Wydziału Ochrony Środowiska i Rolnictwa

Otrzymują:

① Adresat – 1 egz.,

2. aa – 1 egz.,

CENTRALA : tel. 32 7550600 fax 32 7550725, www.raciborz.pl
Wydział Ochrony Środowiska i Rolnictwa, tel. 32 7550677,
e-mail: z.srodowisko@um.raciborz.pl