

Istniejąca nawierzchnia	jezdnia asfalt/grunt
Sposób wykonania wykopów	
Sposób zabezpieczenia ścian wykopów	
Posadowienie przewodu	
Zasyпка wykopów	
Odwodnienie wykopów	F

chodník/grunt	
A	
C	
D	
E	
F	

chodník/grunt
A
C
D
E
F

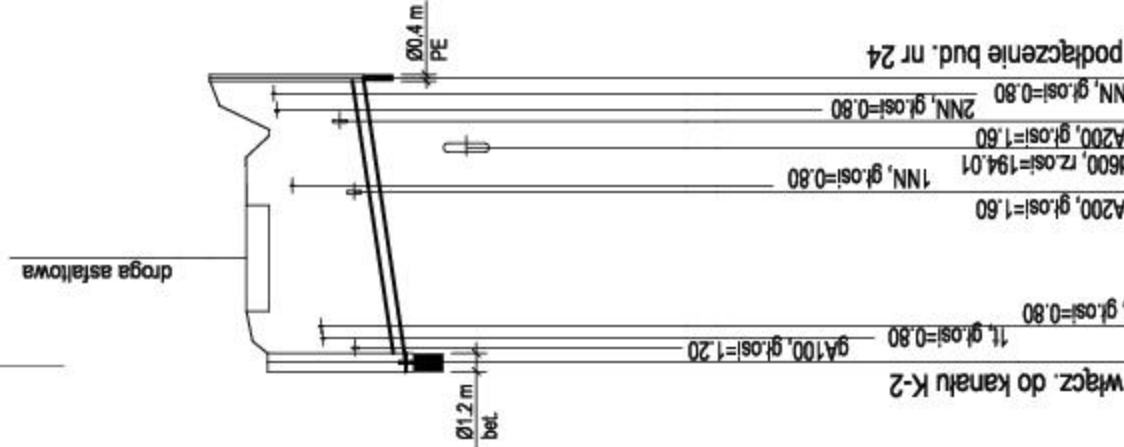
asfalt/grunt
B
F

osfalt/grunt
B
F

chodník/grunt	
A	
C	
D	
E	
F	

chodník/grunt	
A	
C	
D	
E	
F	

LEGENDA:

[illegible][illegible]

podlaženie bud. nr 19
400, glos=1,10
11, glos=0,80
gla100, glos=1,20
Trinik 19-útes do kanál, K-2



34

10

10

włacz. do kanału K-2

11, głośni=1,20

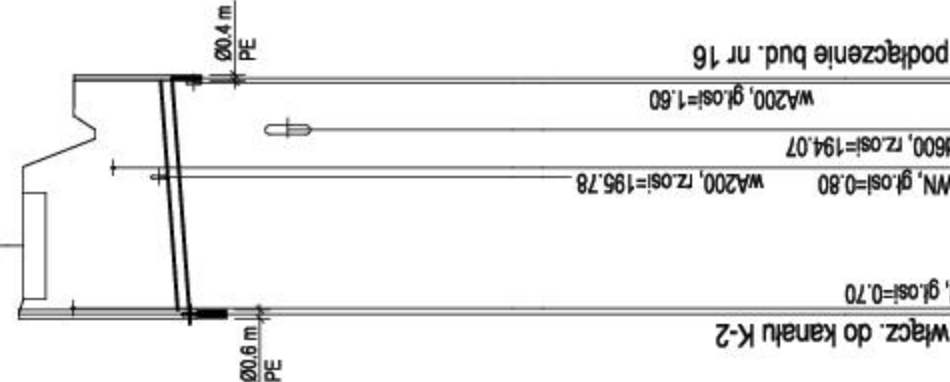
12, głośni=0,80

13, głośni=1,10

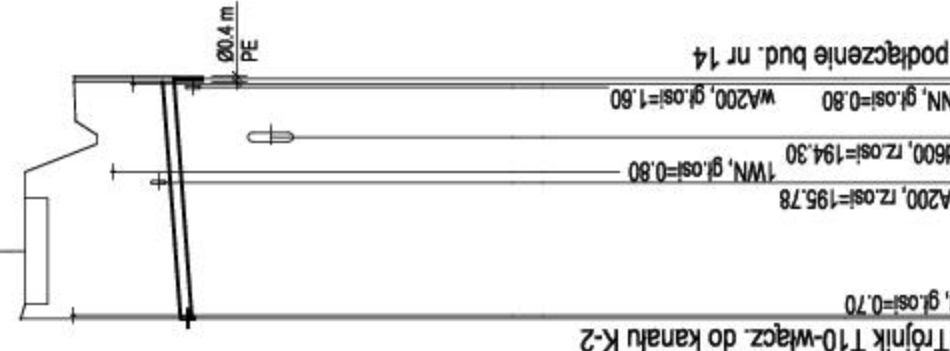
podporowe do kanału K-2



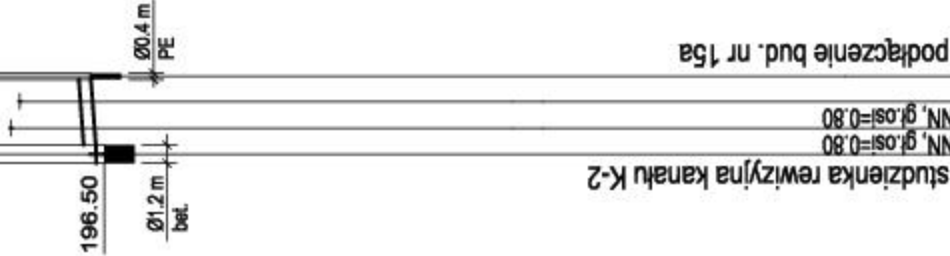
podłączenie bud. nr 16
W200, głośn=1,60
1600, rz.głośn=194,07
W200, rz.głośn=193,16
W200, rz.głośn=193,16



podłazie bud. nr 14



studzienka rewizyjna kanału K-2
 NN g. osi=0.80
 NN g. osi=0.80
 podłazzenie bud. nr 15a



studzienka rewizyjna kanatu K-2
gA80, gI.osi=1.20
podłączenie bud. nr 15

Ø1.2 m
bud.
95.75



Nazwa węzła	S39	28
-------------	-----	----

29 T930 S423132S47 34S45 33