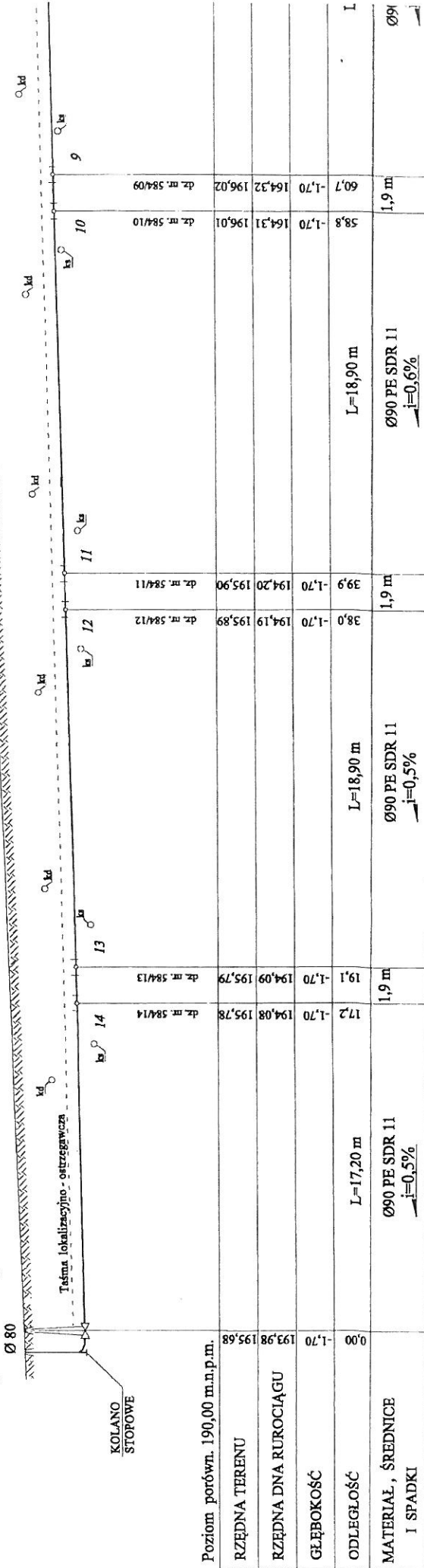


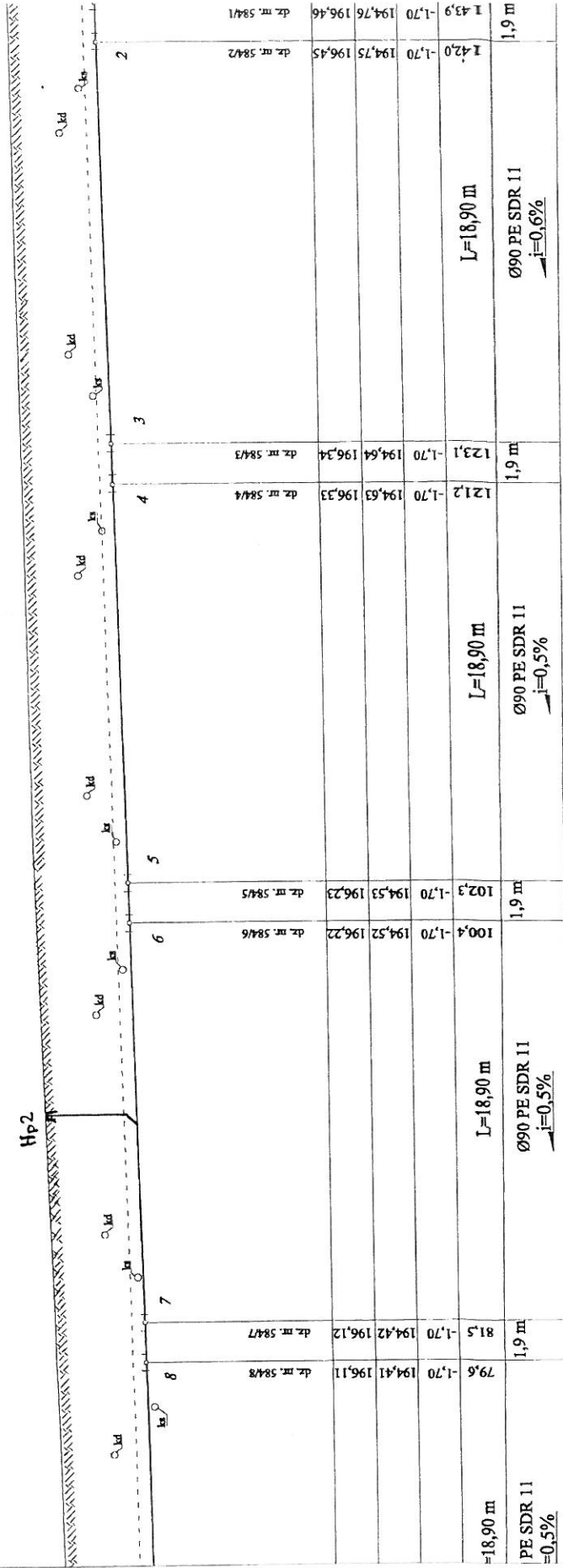
Hydrant podziemny  
Ø 80



Poziom porówn. 190,00 m.n.p.m.

RZĘDNA TERENU	193,98	195,68							
RZĘDNA DNA RUROCIĄGU	193,98	195,68	194,09	195,79	194,09	195,79	194,08	195,78	194,08
GLĘBOKOŚĆ	-1,70	-1,70	-1,70	-1,70	-1,70	-1,70	-1,70	-1,70	-1,70
ODLEGŁOŚĆ	0,00	L=17,20 m	L=17,20 m	L=18,90 m	L=18,90 m	L=18,90 m	L=18,90 m	L=18,90 m	L=18,90 m
MATERIAŁ, ŚREDNICE I SPADKI		Ø90 PE SDR 11 i=0,5%	Ø90 PE SDR 11 i=0,5%	Ø90 PE SDR 11 i=0,5%	Ø90 PE SDR 11 i=0,5%	Ø90 PE SDR 11 i=0,6%	Ø90 PE SDR 11 i=0,6%	Ø90 PE SDR 11 i=0,6%	Ø90 PE SDR 11 i=0,6%
		1,9 m	1,9 m	1,9 m	1,9 m	1,9 m	1,9 m	1,9 m	1,9 m
		17,2	19,1	38,0	39,9	58,8	60,7	164,31	164,32
		194,08	194,09	194,19	194,20	194,31	194,32	196,01	196,02
		dz. nr. 584/14	dz. nr. 584/13	dz. nr. 584/12	dz. nr. 584/11	dz. nr. 584/10	dz. nr. 584/09		
		14	13	12	11	10	9		

Hp2



L=18,90 m  
 Ø90 PE SDR 11  
 i=0,6%

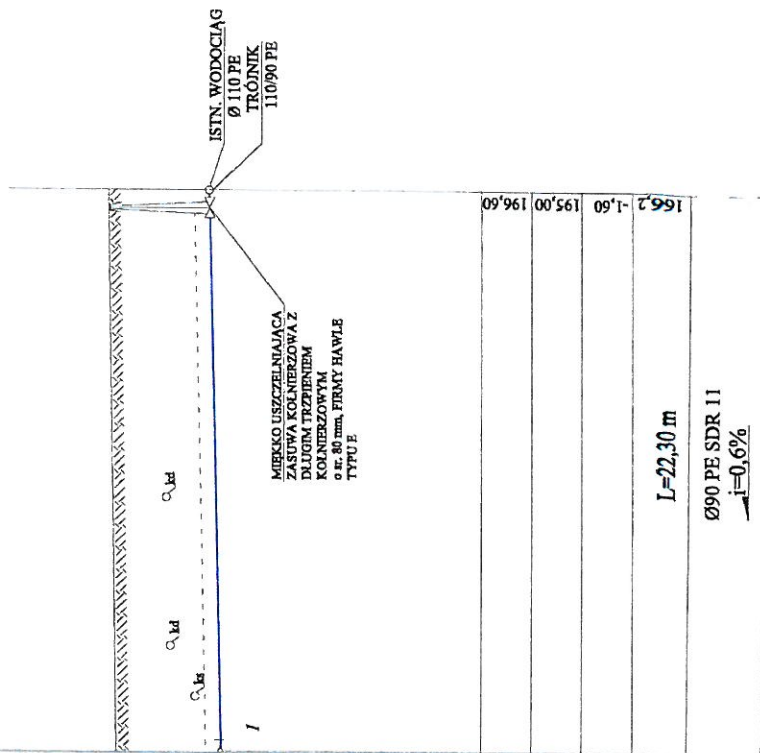
L=18,90 m  
 Ø90 PE SDR 11  
 i=0,5%

L=18,90 m  
 Ø90 PE SDR 11  
 i=0,5%

PE SDR 11  
 i=0,5%

SIEĆ WODOCIĄGOWA

STAROSTWO POWIATOWE  
w Raciborku  
Plac Okrzei 4  
47-400 RACIBÓRZ



P.B. SIECI WODY, KANALIZACJI SANITARNEJ WRAZ Z PRZYŁĄCZAMI DO DZIAŁKI	
PROFIL SIECI WODOCIĄGOWEJ	
Lokalizacja:	RACIBÓRZ UL. DĘBNIKI DZ. NR 584/1, 584/2, 584/3, 584/4, 584/5, 584/6, 584/7, 584/8, 584/9, 584/10, 584/11, 584/12, 584/13, 584/14.
Investor:	
Projektant:	
Opracował:	
Data:	lipiec 2015 r.
Rys. nr 3	Skala : 1 : 100/200

